




	Характерная точка границы устанавливаемого публичного сервитута
	Номера характерных точек границы публичного сервитута
	Граница устанавливаемого публичного сервитута
	Границы и номера земельных участков по сведениям ЕГРН
	Местоположение объекта ЭСХ
	Номер кадастрового квартала